



Search...

LOG IN

SIGN UP



Ramazan Demirtaş

Ankara University, Geological Engineering, Post-Doc | Paleoseismology (Earth Sci... +52

Address: Ankara, Ankara, Turkey

2,053 Followers | 349 Following | 2 Co-authors | 82,322 Total Views | top 0.1%

[+ FOLLOW](#)[CV](#)

PAPERS




27 Haziran 1998 Ceyhan-Misis, 22 Ocak 1997 Hatay depremleri: Doğu Anadolu Fayı yakın bir deprem serisinin hazırlık evresinde mi ?

Download | 24 | top 3% | More




12 HAZİRAN 2017 MİDİLLİ-KARABURUN DEPREMİ (Mw 6.2) VE ARTÇILARI -12 JUNE 2017 MIDILLI-KARABURUN EARTHQUAKE (Mw 6.2) AND AFTERSHOCKS

Download | 51 | top 2% | More



DEPREM JEOLJİSİ

Download | 84 | top 1% | More



ANTALYA İLİ, KUMLUCA İLÇESİ, DEREKÖY HES REGÜLATÖR, TÜNEL GİRİŞİ-ÇIKIŞI, İLETİM KANALI GÜZERGAHI BOYUNCA DURAYLILIK (AKMA-HEYELAN) SORUNLARI

Download | 70 | More



AKSARAY İli, GÜZELYURT İlçesi L-32-b-1, L-32-b-2, L-32-b-3 ve L-32-b-4 Nolu 1/25 000 Ölçekli Pafta Sınırları İçinde Kalan 3342034, 3331063 ve 3344109 Erişim Nolu JEOTERMAL RUHSAT SAHALARININ JEOLojİ ARAŞTIRMA RAPORU

Download | 124 | More



06-12.02. – 01.03. 2017 Yukarıköy, (Ayvacık, Çanakkale) Depremleri

Download | 62 | More




06-12 February – 01 March 2017 Yukarıköy (Ayvacık, Çanakkale, NW Türkiye) Earthquakes

Download | 48 | More



06-12.02. 2017 Ayvacık Depremleri (yenilenmiş sunum)- 06-12 February 2017 Ayvacık Earthquakes (23 Şubat 2017)

Download | 27 | More



KÜTAHYA İLİ, GEDİZ İLÇESİ, YUMRUTAŞ KÖYÜ 1/1000 ölçekli J22-C-23-A-4-C, J22-C-23-A-4-D nolu pafta sınırlarında kalan GÜNEŞ PANELİ ALANI Mevzi İmar Planına Esas Jeolojik – Jeoteknik Etüt Raporu

Download | 119 | More



3 ARALIK 2015 KIĞI-BİNGÖL DEPREMİ (Mw=5.3), ARTÇI DEPREM AKTİVİTESİ VE BÖLGENİN TEKTONİĞİ İLE İLİŞKİSİ

Download | 34 | More



Güney-Karaahmetli (Denizli) bölgesinde Pliyosen-Günümüz dönemi horst yapısı altında Üst Miyosen-Pliyosen dönemine ait gömülü graben yapısı ve sahann jeotermal potansiyeli

Download | 54 | More



Güney-Karaahmetli (Denizli) bölgesinde Pliyosen-Günümüz dönemi horst yapısı altında Üst Miyosen-Pliyosen dönemine ait gömülü graben yapısı ve sahann jeotermal potansiyeli

Download | 66 | More




28 EYLÜL 2016 PAMUKKALE-KARAHAYIT (DENİZLİ) DEPREMLERİ, PAMUKKALE FAY ZONUNUN GELECEK DEPREM TEHLİKESİ

Download | 81 | More




12 EYLÜL 2016 AKHİSAR DEPREMİNİ ÜRETEN FAY MEKANİZMASI VE GELECEK DEPREM POTANSİYELİ



Balıkesir İli, Manyas İlçesi, Beton Santrali Sahasının İmar Planına Esas Jeolojik – Jeoteknik Etüt Raporu

Download | 133 | More



YAYINLANMAYAN YENİ DEPREM BÖLGELERİ HARİTASINI ELEŞTİRENLERE KARŞIT ELEŞTİREL GÖRÜŞ YAZISI

Download | 61 | More



JEOLOJİK KAYITLAR İÇERİSİNDE PALEODEPREMLERİ TANIMLAMA KRİTERLERİ - 2005

Download | 29 | More



FAYLARIN TAŞINMASI İLE İLGİLİ MECLİS KARARLARI – AKTİF FAYLAR - 2008

Download | 35 | More



KENTSEL PLANLAMAYA ESAS DİRİ FAYLAR ETRAFINDA TAMPON BÖLGE OLUŞTURMA ESASLARI VE TÜRKİYE FAY YASASI ADI ALTINDA YASAL SÜRECİN BAŞLATILMASI-2008

Download | 22 | More




YERLEŞİM VE YAPI GÜVENLİĞİ AÇISINDAN DİRİ FAYLARDAN NE KADAR UZAKLAŞILMALI İmar Planına Esas Jeolojik-Jeoteknik Etütler Kapsamında Diri Faylar Etrafında Yapılaşma ve İkamete Yasak Tampon Bölgelerin

Olunması ve Tanımlanması ile İlgili Sorunlar ve Çözüm Önerileri-2004



Download | 50 | More



ÇORUM İLİ, MERKEZ İLÇESİ, PINARBAŞI KÖYÜ, 2331693 ERİŞİM NOLU ve AMASYA İLİ, MERZİFON İLÇESİ, BALGÖZE KÖYÜ, 3241901 ERİŞİM NOLU MERMER SAHALARINA AİT JEOLJİ ÖN ARAŞTIRMA RAPORU

Download | 78 | More




28 Haziran 2016 Ayvacık depremi (M 4.0); DEPREM PARAMETRELERİNDEKİ FARKLILIKLAR VE YOL AÇACAĞI SONUÇLAR...

Download | 29




25 Haziran 2016 (M 4.4) YALOVA DEPREMİ NASIL OKUNMALI ? YALOVA DEPREMİ NE ANLATIYOR?

Download | 45




SİVAS İLİ İMRANLI İLÇESİ KARATAŞ KÖYÜ ve KARAHÜSEYİN KÖYÜ 3065465 ERİŞİM NOLU MADEN RUHSAT ALANI JEOLJİ-JEOFİZİK ARAŞTIRMA RAPORU ANKARA, HAZİRAN-2016

Download | 168 | More




KAVAKLIDERE-ALAŞEHİR (MANİSA) 265 NOLU JEOTERMAL RUHSAT ALANI JEOLJİK ETÜT RAPORU

Download | 101 | More



MANİSA İLİ, ALAŞEHİR İLÇESİ, EVRENLİ KÖYÜ, 1/25 000 ölçekli L-21-a-4, L-20-b-3 nolu pafta sınırları içinde kalan 3334505 erişim nolu JEOTERMAL RUHSAT ALANININ JEOLJİ ARAŞTIRMA RAPORU

Download | 156 | More




ANTALYA İLİ, KUMLUCA İLÇESİ, DEREKÖY HES VE REGÜLATÖR PROJE GÜZERGAHI'NIN JEOLJİ ARAŞTIRMA RAPORU

Download | 260 | More



Sakarya İli, Arifiye İlçesi, 1'inci Ana Bakım Merkezi Komutanlığı, AJE alanından geçen fay ile ilgili Paleosismolojik Çalışmalar ve Yüzey Faylanma Tehlike Zonu (Tampon Bölge) Açısından Değerlendirilmesi

Download | 103 | More



BALIKESİR İLİ, EDREMİT İLÇESİ, ÇAMLIBEL KÖYÜ, BURUNUCU MEVKİİ SOSYAL SİGORTALAR DERNEĞİ JEOTERMAL RUHSAT ALANININ JEOLJİ-TEKTONİK ARAŞTIRMA RAPORU

Download | 99 | More




Faulting and Stress Distribution in the Bolu Pull-apart Basin (North Anatolian Fault Zone, Turkey): The Significance of New Dates Obtained from the Basin Fill

Download | 73 | More




10 OCAK 2016 CICEKDAĞI (KIRSEHIR) DEPREMİNİN DÜŞÜNDÜRDÜKLERİ



KAVAKLIDERE-ALASEHIR (MANISA) 265 NOLU JEOTERMAL RUHSAT ALANI GEOLOJİK ETÜT RAPORU


By Adil ÖZDEMİR and Ramazan Demirtaş

Download | 367 | More




Ankara İli, Etimesgut İlçesi, Eryaman Mahallesi 45882 Ada, 5 Nolu Parsel ve Bitişik Konumdaki Park Alanına ait 1/5000 Ölçekli Nazım İmar Planı ve 1/1000 Ölçekli Uygulama İmar Planına Esas Jeolojik – Jeoteknik Etüt Raporu

Download | 176 | top 5% | More




Aksaray İli, Merkez İlçesi, Organize Sanayi Bölgesi, 2180 Ada, 1/5000 ölçekli L31-B-20-C, L31-B-25-B, L31-B-25-C, L32-A-21-A, L32-A-21-B, L32-A-21-D ve K32-A-22-C nolu pafta sınırları içerisinde kalan 550 Ha'lık Tevsi Alanının Gözlemsel Jeolojik Etüd Raporu

Download | 83 | More



Aksaray İli, Merkez İlçesi, Yeşilova Yerleşim Alanının İmar Planına Esas Jeolojik – Jeoteknik Etüt Raporu

Download | 156 | More



NEVŞEHİR JEOTERMAL RUHSAT ALANLARINI KAPSAYAN BÖLGENİN ÖN GEOLOJİK ARAŞTIRMA RAPORU

Download | 215 | More



YENİCE (ÇANAKKALE) 3314996, 3314998, 3314999 ve 3315002 NOLU JEOTERMAL RUHSAT ALANLARINA AİT JEOLJİK ARAŞTIRMA RAPORU

Download | 436 | More



Güney-Karaahmetli (Denizli) Jeotermal Ruhsat Alanlarına Esas Jeolojik Araştırma Raporu

Download | 275 | More



SALİHLİ - BOZDAĞ (MANİSA - İZMİR) 3305436-3305437-3305469 NOLU JEOTERMAL RUHSAT ALANLARI JEOLJİK ETÜT RAPORU

Download | 1,063 | top 4% | More



ÖDEMiŞ-BEYDAĞ-KİRAZ (İZMİR) 3305441-3305443-3305444-3305445-3305446- 3305447-3305448-3305449-3305450 NOLU JEOTERMAL RUHSAT ALANLARI JEOLJİK ETÜT RAPORU

Download | 642 | top 3% | More



TAVŞANLI (KÜTAHYA) 3309115-3309116-3309117-3309118 NOLU JEOTERMAL RUHSAT ALANLARI JEOLJİK ETÜT RAPORU-1

Download | 180 | More



TAVŞANLI (KÜTAHYA) 3309115-3309116-3309117-3309118 NOLU JEOTERMAL RUHSAT ALANLARI JEOLJİK ETÜT RAPORU-2



SUSURLUK YILDIZ (BALIKESİR) JEOTERMAL RUHSAT ALANININ JEOLOJİK ARAŞTIRMA RAPORU (Kapak)

Download | 160 | More




SUSURLUK YILDIZ (BALIKESİR) JEOTERMAL RUHSAT ALANININ JEOLOJİK ARAŞTIRMA RAPORU (2-ana metin)

Download | 371 | top 5% | More



SUSURLUK YILDIZ (BALIKESİR) JEOTERMAL RUHSAT SAHASININ JEOFİZİK ARAŞTIRMA VE SONUÇ RAPORU

Download | 112 | More



UŞAK İLİ, SİVASLI İLÇESİ SİVASLI JEOTERMAL ARAMA RUHSATINA ESAS JEOLOJİK - JEOFİZİK ÖN ETÜD RAPORU-1

Download | 65 | More



UŞAK İLİ, SİVASLI İLÇESİ SİVASLI JEOTERMAL ARAMA RUHSATINA ESAS JEOLOJİK - JEOFİZİK ÖN ETÜD RAPORU-2

Download | 449 | More



UŞAK İLİ, MERKEZ İLÇESİ BEYLERHAN JEOTERMAL ARAMA RUHSATINA ESAS JEOLOJİK - JEOFİZİK ETÜD RAPORU-1

Download | 91 | More




UŞAK İLİ, MERKEZ İLÇESİ BEYLERHAN JEOTERMAL ARAMA RUHSATINA ESAS JEOLJİK - JEOFİZİK ETÜD RAPORU-2

Download | 325 | top 4% | More



UŞAK İLİ, SİVASLI İLÇESİ SİVASLI JEOTERMAL ARAMA RUHSATINA ESAS JEOLJİK - JEOFİZİK ÖN ETÜD RAPORU

Download | 248 | More




HACİEYÜPLÜ-KUMKISIK BÖLGESİ (DENİZLİ) BATI BETON SAHASI İÇİN GEREKLİ KULLANMA SUYU ARAŞTIRMASINA ESAS JEOLJİ-HİDROJEOLJİ ARAŞTIRMA RAPORU

Download | 252 | More




JEOTERMAL SİSTEMLERİ DENETLEYEN FAY GEOMETRİSİ (PDF)

Download | 151 | More



EMİNAĒA ÇİFTLİĒİ VE CİVARI MURATDERE (BOZUYUK-BİLECİK) CEVHER SAHASI KULLANMA SUYU ARAŞTIRMASINA ESAS JEOFİZİK DEĒERLENDİRME VE SONUÇ RAPORU

Download | 180 | More



EMİNAĒA ÇİFTLİĒİ VE CİVARI MURATDERE (BOZUYUK-BİLECİK) CEVHER SAHASI KULLANMA SUYU ARAŞTIRMASINA ESAS JEOLJİK ARAŞTIRMA RAPORU

MURATDERE (BOZUYUK-BİLECİK) CEVHER SAHASI KULLANMA SUYU ARAŞTIRMASINA ESAS JEOLJİK ETÜT RAPORU

Download | 354 | More

MURATDERE (BOZUYUK-BİLECİK) MADENCİLİK SAN. VE TİC. A.Ş. MADEN İŞLETMESİ YER ALTI SUYU ARAŞTIRMA PROJESİ JEOFİZİK DEĞERLENDİRME VE SONUÇ RAPORU

Download | 323 | More

UZUNDERE (İZMİR) BATI BETON SAHASI KULLANMA SUYU ARAŞTIRMASINA ESAS JEOLJİ-TEKTONİK ETÜD RAPORU

Download | 299 | top 3% | More

KIRŞEHİR, KAMAN, BÜĞÜZ 75644 NOLU DEMİR MADENİ RUHSAT ALANI JEOLJİK ARAŞTIRMA RAPORU

Download | 550 | top 4% | More

HANÖNÜ (BOYABAT) 3289574-3289575-3289484- 3289582 NOLU MADEN RUHSAT ALANLARI JEOLJİK ETÜT RAPORU

Download | 477 | More

UŞAK, MERKEZ, YENİŞEHİR 69507 NOLU KUVARS MADENİ RUHSAT ALANI JEOLJİK ETÜT RAPORU



Sakarya İli, Akyazı ilçesi, G25-d-08-a-2-a, 2-b,2-c, 08-b-1-a,1-c, 1-d Paftaları içerisinde Kalan Tampon Bölge'nin İmar Planı Revizyonuna Esas Jeolojik-Geoteknik Etüt Raporu

Download | 198 | More



ARIFIYE FAY TAMPON BÖLGE: YÜZEY FAYLANMA TEHLIKE ZONU

Download | 187 | More



SAKARYA İLİ ADAPAZARI ARIFIYE BELDESİ G24-c-02-c-1-d; G24-c-02-c-1-c; G24-c-02-c-2-d PAFTA, 1202 ve 4121 PARSELLER'E AİT İMAR PLANINA ESAS JEOLJİK-PALEOSİSMOLOJİK ETÜT RAPORU

Download | 96 | More



Çatalburun Deltası (Altınova-Yalova) Havaalanı'nda Paleosismolojik Çalışmalar: YüzeY Faylanması Tehlike Zonu (Fay Tampon Bölge) Açısından Değerlendirme

Download | 102 | More



ACISU-SAPANCA GÖLÜ SEGMENTİNDE PALEOSİSMOLOJİK ÇALIŞMALAR ve YÜZEY FAYLANMASI TEHLIKE ZONU (FAY TAMPON BÖLGE) KARARINA İLİŞKİN ARAŞTIRMALAR

Download | 112 | More



DENİZLİ MERKEZ OLASI FAYLAKIN AKTİF TEKTONİK, PALEOSİSMOLOJİK VE YÜZEY FAYLANMASI TEHLİKE ZONU AÇISINDAN DEĞERLENDİRİLMESİ

Download | 932 | More



PAMUKKALE FAYI PALEOSİSMOLOJİK ÇALIŞMALARI KOCADERE HENDEK ÇALIŞMASI ÖN SONUÇLARI

Download | 304 | top 5% | More



Gümüşler Belediyesi (Denizli) mücavir alan sınırları içerisinde yer alan fayların Aktif Tektonik, Paleosismolojik ve Yüzey Faylanma Tehlike Zonu Açısından Değerlendirilmesi

Download | 91 | More



Burdur Fayının Bölgesel Tektonik İçindeki Konumu ve Yüzey Faylanması Tehlike Zonu (Tampon Bölge) Açısından Değerlendirme

Download | 302 | More




ALTINEKİN (KONYA) PALEOSİSMOLOJİ ARAŞTIRMALARI: YÜZEY FAYLANMASI TEHLİKE ZONU (FAY TAMPON BÖLGE) AÇISINDAN DEĞERLENDİRME

By Ramazan Demirtaş and Yaşar Eren


Download | 102 | More



İZMİR GÜZELBAHÇE-YELKİ FAY ZONUNUN YAKA MAHALLESİ İZMİRİNDE PALEOSİSMOLOJİK ÇALIŞMALAR VE YÜZEY FAYLANMASI

[Download](#) |  377 |  top 3% | [More](#)

Aydın Belediyesi 1/1000 ölçekli Koruma Amaçlı İmar Planı Revizyonuna Esas Jeolojik-Jeoteknik Etüt Raporu Kapsamında, Aydın Merkezden geçen Büyük Menderes Çöküntüsüne ait fay zonunun Paleosismolojik ve Yüzey Faylanması Tehlike Zonu Açısından Değerlendirilmesi

[Download](#) |  290 | [More](#)


Yalova ili, Altınova İlçesi Taşköprü Fay Zonunun Aktif Tektonik, Paleosismolojik ve Yüzey Faylanması Tehlike Zonu Açısından Değerlendirilmesi

[Download](#) |  77 | [More](#)

Yalova Tavşanlı Belediyesi İmar Planı sınırları içerisinde geçen Armutlu fayının aktif tektonik, paleosismolojik ve yüzey faylanması tehlike zonu açısından değerlendirilmesi

[Download](#) |  176 | [More](#)

Yalova, Altınova, Taşköprü Belediyesi AKKİM TESİSLERİ içerisinde geçen Armutlu fayının aktif tektonik, paleosismolojik ve yüzey faylanması tehlike zonu açısından değerlendirilmesi

[Download](#) |  72 | [More](#)

Yalova İli Altınova İlçesi Armutlu Fayının Taşköprü – Akkim Tesisleri arasında kalan kesiminin aktif tektonik, paleosismolojik ve yüzey faylanması tehlike zonu açısından değerlendirilmesi

[Download](#) | [325](#) | [top 4%](#) | [More](#)


İZMİR İLİ, ÇEŞME İLÇESİ 22 H-4 PAFTA, 7933 ADA, 7 NOLU PARSEL'İN İMAR PLANINA ESAS JEOLojİ-PALEOSİSMOLOJİK ETÜD RAPORU

[Download](#) | [450](#) | [top 4%](#) | [More](#)

Eskişehir İli, Tepebaşı Belediyesi, Kızılınler Termal Turizm Sahası Civarından Geçen Kızılınler ve diğer fayların Aktif Tekyonik, Paleosismolojik ve Yüzey Faylanması Tehlike Zonu Açısından Değerlendirilmesi

[Download](#) | [365](#) | [top 3%](#) | [More](#)

Aydın İli, Kuşadası İlçesi, Türkmen Mah. Kalafatdağı Mevkii'nde Yapılması Planlanan Toplu Konut Alanının Aktif Tektonik, Paleosismolojik ve Yüzey Faylanması Tehlike Zonu Açısından Değerlendirilmesi

[Download](#) | [180](#) | [More](#)

Aydın ili, Nazilli İlçesi Yerleşim Alanından geçen Büyük Menderes Çöküntüsüne ait Fay Zonunun Aktif Tektonik, Paleosismolojik ve Yüzey Faylanması Tehlikesi Zonu (Fay Tampon Bölge) Açısından Değerlendirilmesi

[Download](#) | [447](#) | [top 3%](#) | [More](#)

Erzurum ili Büyük Şehir Belediyesi Yerleşim Alanının 1/5000 ölçekli Nazım İmar Planına Esas Jeolojik-Jeoteknik Etüt Raporu Kapsamında Erzurum Fay Zonunun Paleosismolojik ve Yüzey Faylanma Tehlike Zonu (Fay Tampon Bölge) Açısından Değerlendirilmesi




Erzurum ili Büyük Şehir Belediyesi Yerleşim Alanının 1/5000 ölçekli Nazım İmar Planına Esas Jeolojik-Jeoteknik Etüt Raporu

Download | 1,193 | top 3% | More



Manisa ili, Gördes İlçesi, META Nikel Kobalt Madencilik A.Ş. Proses ve Yardımcı Tesis Alanının Mevzi İmar Planına Esas Jeolojik - Jeoteknik Etüt Raporu Kapsamında Alanın Aktif Tektonik ve Paleosismolojik Açidan Değerlendirilmesi

Download | 138 | More



Active Tectonic and Paleoseismological Research For Development Plan of Plant Site of META, Gördes, Manisa, Western Türkiye

Download | 18 | More



BURDUR MERKEZ BELEDİYESİ İMAR PLANI REVİZYONUNA ESAS JEOLJİK-JEOTEKNİK ETÜT RAPORU

Download | 620 | top 3% | More



GÖCEK FAYININ AKTİF TEKTONİK, PALEOSİSMOLOJİK VE YÜZEY FAYLANMASI TEHLİKE ZONU AÇISINDA DEĞERLENDİRİLMESİ

Download | 45 | More



MUĞLA İLİ – FETHİYE İLÇESİ SINIRLARI İÇERİSİNDE KALAN AJE

academia.edu/.../Active_Tectonic_and_Paleoseismological_Research_For_Deve...)
DÜZÜMLÜ FAYI'NIN YERLEŞİME UYGUNLUK



MUĞLA İLİ – FETHİYE İLÇESİ SINIRLARI İÇERİSİNDE KALAN AJE OLARAK GÖSTERİLEN BONCUKLU FAY'IN YERLEŞİME UYGUNLUK AÇISINDAN YENİDEN İNCELENMESİNE AİT JEOLJİK-PALEOSİSMOLOJİK ETÜT RAPORU

Download | 471 | top 5% | More



SAKARYA İLİ NEHİRKENT BELEDİYESİ HALK SAĞLIĞI LABARATUARI BİNASI İLE İLGİLİ TAMPON BÖLGE KARARINA İLİŞKİN GÖRÜŞ RAPORU

Download | 18 | More



Eskişehir İli, Odunpazarı İlçesi, I-25-d1Paftası İçerisinde Kalan Katı Atık Depolama Alanının İmar Planına Esas Jeolojik-Jeoteknik Etüt Raporu Kapsamında Kuzey sınırına yakın geçen Eskişehir Fay Zonunun Aktif Tektonik – Paleosismolojik ve Yüzey Faylanması Tehlike Zonu Açısından Değerlendirilmesi

Download | 712 | More




YENİCEKENT-BULDAN: Fayların Aktif Tektonik Açısından Değerlendirilmesi

Download | 149 | More



DENİZLİ-GÖLEMEZLİ: Fayların Aktif Tektonik Açısından Değerlendirilmesi

Download | 78 | More




Aydın ili, Nazilli İlçesi Yerleşim Alanının 1/1000 ölçekli Uygulama İmar Planına Esas Jeolojik-Jeoteknik Etüt Raporu

Download | 123 | More



DÜZCE İLİ – KAYNAŞLI İLÇESİ YERLEŞİM YERİNİN MİKROBÖLGELENDİRMESİNE ALTLIK OLUŞTURACAK REVİZE İMAR ve İLAVE İMAR PLANINA ESAS JEOLJİK-JEOFİZİK-JEOTEKNİK ETÜT RAPORU

Download | 452 | More



Yalova İli, Altınova İlçesi, Tersane Alanının İmar Planı Revizyonuna Esas Jeolojik-Jeoteknik Etüt Raporu

Download | 518 | top 4% | More



KOCAELİ İLİ, GÖLCÜK İLÇESİ, İHSANİYE BELDESİ TAMPON BÖLGE OLUŞTURULAN SAHANIN YÜZEY FAYLANMASI TEHLİKE ZONU AÇISINDAN DEĞERLENDİRİLMESİ

Download | 27 | More



ARDAHAN, HANAK İLÇESİ KURA NEHRİ ÜZERİNDE KURULMASI PLANLANAN KÖROĞLU BARAJ YERİ VE CİVARININ TEKTONİK ÖZELLİKLERİ VE AKTİF TEKTONİK AÇIDAN YORUMLANMASI

Download | 931 | top 3% | More



KONYA İLİ, AKŞEHİR İLÇESİ JEOLJİK - JEOFİZİK - JEOTEKNİK ARAŞTIRMA ÖN RAPORU

Download | 393 | top 3% | More




TÜRKİYE DİRİ FAYLARI, DEPREM ETKİNLİKLERİ, PALEOSİSMOLOJİK ÇALIŞMALAR VE GELECEK DEPREM POTANSİYELERİ

Download | 490 | top 4% | More



KUZEY ANADOLU FAY SİSTEMİ (KAFS) DİRİ FAYLARI, PALEOSİSMOLOJİK ÇALIŞMALAR VE GELECEK DEPREM POTANSİYELERİ

Download | 531 | top 4% | More




MARMARA BÖLGESİ DİRİ FAYLARI, PALEOSİSMOLOJİK ÇALIŞMALAR VE GELECEK DEPREM POTANSİYELERİ

Download | 575 | More




DOĞU ANADOLU FAY SİSTEMİ (DAFS) DİRİ FAYLARI, PALEOSİSMOLOJİK ÇALIŞMALAR VE GELECEK DEPREM POTANSİYELERİ

Download | 1,860 | top 2% | More




EGE ÇÖKÜNTÜ SİSTEMİ (EÇS) DİRİ FAYLARI, DEPREM ETKİNLİKLERİ, PALEOSİSMOLOJİK ÇALIŞMALAR VE GELECEK DEPREM POTANSİYELERİ



Aksaray İli, Güzelyurt İlçesi, Selime Kasabası, L32b-21-a, L32b-16-a, L32b-16-d, L32a-20-b, L32a-20-c Nolu Paftaları İçeren Alanın İmar Planı Revizyonuna Esas Jeolojik-Jeoteknik Etüt Raporu

Download | 322 | More



Aksaray İli, Güzelyurt İlçesi, Ihlara Kasabası, Harmanlık Mahallesi, Gökçeler Mevkii, İmar Planı Revizyonuna Esas Jeolojik-Jeoteknik Etüt Raporu

Download | 320 | More



Aksaray ili, Merkez İlçesi, Zafer Mahallesi Afete Maruz Bölge Kararı Alınan 145/1013 Ada, 154 Nolu Parselin İmar Planı Revizyonuna Esas Jeolojik-Jeoteknik Etüt Raporu

Download | 85 | More



ANKARA İLİ, GÖLBAŞI İLÇESİ İNCEK MEVKİİ, 666 NOLU PARSEL TOPLU KONUT ALANININ İMAR PLANINA ESAS JEOLJİK-JEOTEKNİK ETÜT RAPORU

Download | 285 | top 4% | More




ANKARA İLİ, GÖLBAŞI İLÇESİ, YAYLABAĞ TOPLU KONUT ALANININ İMAR PLANINA ESAS JEOLJİK-JEOTEKNİK ETÜT RAPORU

Download | 288 | top 4% | More



Ankara İli, Gölbaşı İlçesi, İncek Mahallesi, Kurtini Tepe Mevkiisi Jeolojik Etüt Raporu



Ankara İli, Gölbaşı İlçesi, İncek Mahallesi, Kurtini Tepe Mevkiisi Jeolojik Etüt Raporu

Download | 653 | top 4% | More




ANKARA İLİ PURSAKLAR BELEDİYESİ AJE-2 ALANLARI İMAR PLANI REVİZYONUNA ESAS JEOLJİK-JEOTEKNİK RAPORU

Download | 519 | top 3% | More



ANKARA İLİ, KEÇİÖREN VE PURSAKLAR İLÇELERİ Mezarlık Alanının 1/5000 Ölçekli Nazım ve 1/1000 Ölçekli Uygulama İmar Planına Esas Jeolojik - Jeoteknik Etüt Raporu

Download | 504 | top 4% | More



Ankara İli, Polatlı İlçesi, Temelli Beldesi, İ28-b1 ve İ28b4 Paftaları İçinde Kalan Alanın Arazi Kullanımına Esas Jeolojik Etüt Raporu

Download | 1,244 | top 3% | More



ANKARA İLİ ÇANKAYA İLÇESİ 129-b-13-a-2-c, 129-b-13-b-1-d, 129-b-13-b-4-a PAFTALAR 16017/1, 16018/1-2-3, 26803/1 Nolu PARSELLERE AİT İMAR PLANINA ESAS JEOLJİK-JEOTEKNİK ETÜT RAPORU

Download | 380 | top 3% | More



ANKARA İLİ, KIZILCAHAMAM İLÇESİ, ÇAĞATAY İLKÖĞRETİM OKULU'NA AİT JEOLJİK - JEOTEKNİK İNCELEME RAPORU



ANKARA İLİ, MAMAK İLÇESİ İMAR PLANINA ESAS JEOLJİK- JEOTEKNİK ETÜD RAPORU

Download | 600 | top 3% | More



YENİMAHALLE (Ankara) BELEDİYESİ AŞAĞI YURTÇU KÖYÜ YERLEŞİM ALANININ İMAR PLANINA ESAS GÖZLEMSEL JEOLJİK ETÜT RAPORU

Download | 81 | More



YENİMAHALLE (Ankara) BELEDİYESİ BALKUYUMCU KÖYÜ YERLEŞİM ALANININ İMAR PLANINA ESAS GÖZLEMSEL JEOLJİK ETÜT RAPORU

Download | 28 | More



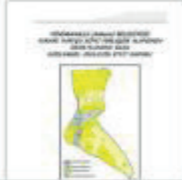
YENİMAHALLE (Ankara) BELEDİYESİ FEVZİYE KÖYÜ YERLEŞİM ALANININ İMAR PLANINA ESAS GÖZLEMSEL JEOLJİK ETÜT RAPORU

Download | 179 | top 4% | More



YENİMAHALLE (Ankara) BELEDİYESİ ŞEHİTALİ KÖYÜ YERLEŞİM ALANININ İMAR PLANINA ESAS GÖZLEMSEL JEOLJİK ETÜT RAPORU

Download | 382 | top 4% | More




YENİMAHALLE (Ankara) BELEDİYESİ YUKARI YURTÇU KÖYÜ YERLEŞİM ALANININ İMAR PLANINA ESAS GÖZLEMSEL JEOLJİK ETÜT RAPORU

Download | 60 | More



Antalya ili, Kaş İlçesi, Kalkan Belediyesi, Kaputaş Mevkii 48M-II-d Paftası İçerisinde Kalan 5000 m²'lik Alanın İmar Planına Esas Jeolojik Etüt Raporu

Download | 595 | top 5% | More



Aydın İli, Nazilli Belediyesi Katı Atık-Çöp Depolama Alanı/1000 ölçekli Mevzii İmar Planına Esas Jeolojik-Jeoteknik Etüt Raporu

Download | 336 | More



Bartın İli, Abana İlçesi, Balıkçı Barınağı İmar Planına Esas Jeolojik Etüt Raporu

Download | 166 | More



Bartın İli, Amasra İlçesi, Balıkçı Barınağı İmar Planına Esas Jeolojik Etüt Raporu

Download | 544 | More



Bartın İli, Bozkurt İlçesi, Balıkçı Barınağı İmar Planına Esas Jeolojik Etüt Raporu

Download | 166 | More



Bartın İli, Doğanyurt İlçesi, Balıkçı Barınağı İmar Planına Esas Jeolojik Etüt Raporu


Download | 136 | More

academia.edu/.../Bartın_İli_Amasra_İlçesi_Balıkçı_Barınağı_İmar_Planına_Esas_J...



HATAY İLİ, İSKENDURUN İLÇESİ, AKÇAY MEVKİİ İSKELE - ŞAMANDRA - DENİZ İÇİ BORU HATTININ KIYI KENAR ÇİZGİSİ İLE KIYI ÇİZGİSİ ARASINDA KALAN KESİMİNİN İMAR PLANINA ESAS GÖZLEMSEL JEOLJİK ETÜT RAPORU

Download | 47 | More



ANTAKYA BELEDİYESİ 2. ETAP İMAR PLANINA ESAS JEOLJİK JEOTEKNİK ETÜT RAPORU

Download | 494 | More




İstanbul ili, Beylikdüzü İlçesi, F21d-23-d-4-a Pafta, 11 Ada, 998 Nolu Parselin İmar Planı Revizyonuna Esas Jeolojik-Jeoteknik Etüt Raporu

Download | 341 | More



İstanbul ili, Esenyurt İlçesi, Kıraç Beldesi, F21-d-23-b-3-c Pafta, 1020 Ada, 6 Nolu Parselin İmar Planı Revizyonuna Esas Jeolojik - Jeoteknik Etüt Raporu

Download | 600 | top 4% | More




İstanbul ili, Büyükçekmece ilçesi, F21-d-23d-2a ve F21-d-23d-2d Pafta, 210 Ada, 19 Nolu Parselin İmar Planı Revizyonuna Esas Jeolojik - Jeoteknik Etüt Raporu

Download | 468 | top 4% | More



İstanbul ili, Beylikdüzü İlçesi, G21a-03-a-1-a Pafta, 1546 Ada, 3 Nolu Parselin İmar Planı Revizyonuna Esas Jeolojik-Jeoteknik Etüt Raporu

academia.edu/.../İstanbul_ili_Beylikdüzü_İlçesi_F21d-23-d-4-a_Pafta_11_Ada_9...as Jeolojik-Jeoteknik Etüt Raporu



İstanbul ili, Beylikdüzü İlçesi, G21a-03-a-1-a Pafta, 1546 Ada, 3 Nolu Parselin İmar Planı Revizyonuna Esas Jeolojik-Jeoteknik Etüt Raporu

Download | 506 | top 4% | More




İZMİR İLİ, ALIĞA İLÇESİ İSKELE – DENİZ İÇİ BORU HATTININ KIYI KENAR ÇİZGİSİ İLE KIYI ÇİZGİSİ ARASINDA KALAN KESİMİNİN İMAR PLANINA ESAS GÖZLEMSEL JEOLJİK ETÜT RAPORU

Download | 134 | More



İzmir İli, Konak İlçesi, Alsancak Limanı ve geri Sahasının İmar Planına Esas Jeolojik-Jeoteknik Etüt Raporu

Download | 480 | top 5% | More



KARABÜK İLİ – SAFRANBOLU İLÇESİ İMAR PLANINA ESAS JEOLJİK-JEOTEKNİK ETÜT RAPORU

Download | 899 | More



KIRIKKALE İLİ DELİCE İLÇESİ – GÜNDÜZ MAHALLESİ JEOLJİK - JEOTEKNİK ARAŞTIRMA RAPORU

Download | 335 | More




KOCAELİ İLİ, BAŞISKELE İLÇESİ, YENİKÖY MAHALLESİ G23c - 03d - 4b nolu pafta, 142 Ada, 1 ve 2 nolu parsellere ait İmar Planı Revizyonuna Esas Jeolojik-Jeoteknik Etüt Raporu

Download | 303 | More



KOCAELİ İLİ, DERİNCE İLÇESİ Çenesuyu Mevkii, 1/ 1000 ölçekli G23b23d4c-G23b23d4b nolu pafta, Koruma Klor Alkali Sanayi ve Ticaret Anonim Şirketine ait, 2824 Ada, 1 nolu parsele ait İmar Planı Revizyonuna Esas Jeolojik-Jeoteknik Etüt Raporu

Download | 312 | More




Kocaeli ili, Gebze İlçesi, Dilovası İMES Organize Sanayi Bölgesi (OSB) İlave ve İmar Planı Revizyonuna Esas Jeolojik - Jeoteknik Etüt Raporu

Download | 720 | top 4% | More



KOCAELİ İLİ, GÖLCÜK İLÇESİ, DEĞİRMENDERE BELEDİYESİ 1/1000 ölçekli G23c-01c-2c nolu pafta, 359 Ada, 56 (1) nolu parsele ait İmar Planı Revizyonuna Esas Jeolojik-Jeoteknik Etüt Raporu

Download | 196 | More



KOCAELİ İLİ, KABAOĞLU, SARICALAR VE ÜÇTEPELER KÖYÜ AYRINTILI JEOTEKNİK GEREKTİREN ALANLARIN (AJE) İMAR PLANI REVİZYONUNA ESAS JEOLJİK-JEOTEKNİK ETÜT RAPORU

Download | 440 | top 3% | More



Kocaeli ili, Merkez ilçe, Sarımeşe Belediyesi İmar Planına Esas Jeolojik-Jeoteknik Etüd Raporu

Download | 76 | More




KONYA İli, Derebucak İlçesi, Yukarı Kayalar Belediyesi İmar Planına Esas



KÜTAHYA İLİ – SİMAV İLÇESİ EYNAL TERMAL TURİZM MERKEZİ'NİN İMAR PLANINA ESAS JEOLojİK- JEOFİZİK- JEOTEKNİK ETÜT RAPORU

Download | 44 | More



KÜTAHYA İLİ – SİMAV İLÇESİ ORGANİZE SANAYİ BÖLGESİNİN İMAR PLANINA ESAS JEOLojİK- JEOTEKNİK ETÜT RAPORU

Download | 317 | More



KÜTAHYA İLİ – SİMAV İLÇESİ KESTEL BELDESİNİN İMAR PLANINA ESAS JEOLojİK- JEOTEKNİK ETÜT RAPORU

Download | 270 | More



KÜTAHYA İLİ – SİMAV İLÇESİ 20-L-Ib; 20-L-Ic; 20-L-20-IIId PAFTALARI 2006 – 2055 ARASI PARSELERİ KAPSAYAN TOPLU KONUT ALANININ İMAR PLANINA ESAS JEOLojİK- JEOTEKNİK ETÜT RAPORU

Download | 18 | More




KÜTAHYA İLİ – SİMAV İLÇESİ J21-c-20-a-2-b; J21-c-20-a-2-c; J21-c-20-b-1-a; J21-c-20-b-1-b; J21-c-20-b-1-c; J21-c-20-b-1-d PAFTALARINDA YER ALAN YERLEŞİM ALANININ İMAR PLANINA ESAS JEOLojİK- JEOTEKNİK ETÜT RAPORU

Download | 65 | More



MERSİN İLİ, AKDENİZ İLÇESİ İSKELE- DOLFEN – DENİZ İÇİ BORU HATTININ KIYI KENAR ÇİZGİSİ İLE KIYI ÇİZGİSİ ARASINDA KALAN KESİMİNİN İMAR PLANINA ESAS GÖZLEMSEL JEOLojİK ETÜT RAPORU




Muğla ili, Fethiye İlçesi, Eşen Belediyesi Yerleşim Alanının 1/1000 ölçekli İmar Planına Esas Jeolojik - Jeoteknik Etüt Raporu

Download | 77 | More




Muğla ili, Fethiye İlçesi, Faralya, Uzunyurt Mevkii P22-A-3A-4B ve P22-A-3A-3A Paftaları İçerisinde Kalan 173, 174, 175, 176, 177, 178, 179, 180, 181, 182, 183, 225 ve 16 Nolu Parsellerin İmar Planına Esas Jeolojik Etüt Raporu

Download | 245 | top 5% | More




Muğla ili, Datça İlçesi, Mesudiye Belediyesi 1/1000 ölçekli O-19-D-02-C, O-19-D-02-D, O-19-D-07-A, O-19-D-07-B Pafta Sınırları İçerisinde Kalan Yerleşim Alanının İmar Planına Esas Jeolojik - Jeoteknik Etüt Raporu

Download | 720 | top 3% | More



Muğla ili, Fethiye İlçesi, Seki Belediyesi Yerleşim Alanının 1/1000 ölçekli İmar Planına Esas Jeolojik - Jeoteknik Etüt Raporu

Download | 332 | More



Muğla ili, Fethiye İlçesi, 1/1000 ölçekli o22d-13a-3b Pafta Kruvazör Liman ve İskele Amaçlı Dolgu Alanın İmar Planına Esas Jeolojik Etüt Raporu

Download | 496 | top 3% | More



Muğla ili, Fethiye İlçesi, Yeşilüzümlü Belediyesi Yerleşim Alanının 1/1000 ölçekli İmar Planına Esas Jeolojik - Jeoteknik Etüt Raporu

Download | 237 | top 4% | More



MUĞLA İLİ, DALAMAN İLÇESİ ŞAMANDRA – DENİZ İÇİ BORU HATTININ KIIYI KENAR ÇİZGİSİ İLE KIIYI ÇİZGİSİ ARASINDA KALAN KESİMİNİN İMAR PLANINA ESAS GÖZLEMSEL JEOLJİK ETÜT RAPORU

Download | 235 | More



MUĞLA İLİ, MARMARİS İLÇESİ ARMUTALAN BELEDİYESİ 31 K IV c-d PAFTA 672 ve 020-a-15-c-04-b PAFTA 772-773 NOLU PARSELLERİNE AİT İMAR PLAN TADİLATINA ESAS JEOLJİK - JEOTEKNİK ETÜT RAPORU

Download | 59 | More




MUĞLA İLİ – MARMARİS İLÇESİ ARMUTALAN BELDESİ 31 K IV d PAFTA 688 ve 689 NOLU PARSELLERE AİT İMAR PLANI TADİLATINA ESAS JEOLJİK-JEOTEKNİK ETÜT RAPORU

Download | 35 | More



MUĞLA İLİ, MARMARİS İLÇESİ ARMUTALAN BELEDİYESİ, BAKACAK MEVKİİ 15 NOLU PAFTA-2323 NOLU PARSELE AİT JEOLJİK-JEOTEKNİK ETÜT RAPORU

Download | 67 | More



MUĞLA İLİ – MARMARİS İLÇESİ SÖĞÜT KÖYÜ – CUMHURİYET MEVKİİ 020-d-07-c-3-c PAFTA 202 ADA 3 NOLU PARSELE AİT İMAR PLANI TADİLATINA ESAS JEOLJİK-JEOTEKNİK ETÜT RAPORU

Download | 370 | top 2% | More



Download | 370 | top 2% | More



MUĞLA İLİ, MARMARİS İLÇESİ TURUNÇ BELDESİ 27-K-II-d PAFTA 25 ve 29 NOLU PARSELLERE AİT İMAR PLANI TADİLATINA ESAS JEOLJİK-JEOTEKNİK ETÜT RAPORU

Download | 82 | More



MUĞLA İLİ – MARMARİS İLÇESİ TURUNÇ BELDESİ 27 K II d – 27 K II a PAFTA 639 PARSELE AİT İMAR PLANI TADİLATINA ESAS JEOLJİK-JEOTEKNİK ETÜT RAPORU

Download | 178 | More




SIİRT BELEDİYESİ YERLEŞİM ALANININ İMAR PLANINA ESAS JEOLJİK – JEOTEKNİK ETÜT RAPORU

Download | 498 | More




SAMSUN İLİ, TEKKEKÖY İLÇESİ, KUTLUKENT BELDESİ ŞAMANDRA – DENİZ İÇİ BORU HATTININ KIYI KENAR ÇİZGİSİ İLE KIYI ÇİZGİSİ ARASINDA KALAN KESİMİNİN İMAR PLANINA ESAS GÖZLEMSEL JEOLJİK ETÜT RAPORU

Download | 283 | More



Tokat ili, Zile ilçesi, Yeniköy 1/1000 Ölçekli H35-b-20-d-4-a ve H35-b-20-d-4-b Nolu Paftalar İçerisinde Kalan 515 Nolu Parselin Mevzi İmar Planına Esas Jeolojik – Jeoteknik Etüt Raporu

Download | 261 | More



TRABZON İLİ, MERKEZ YALINCAĞ BELDESİ PETROL OFİSİ ŞAMANDRA – DENİZ İÇİ BORU HATTININ KIYI KENAR ÇİZGİSİ İLE KIYI ÇİZGİSİ ARASINDA KALAN KESİMİNİN İMAR PLANINA ESAS GÖZLEMSEL JEOLJİK ETÜT RAPORU

Download | 124 | More



UŞAK İLİ – BANAZ İLÇESİ HAMAMBOĞAZI TERMAL TURİZM ALANI'NIN İMAR PLANINA ESAS JEOLJİK – JEOTEKNİK ETÜT RAPORU

Download | 320 | More




UŞAK İLİ KENTSEL DÖNÜŞÜM PROJESİ'NE ESAS 900 HEKTARLIK TOPLU KONUT ALANININ SONDAJA DAYALI ZEMİN VE TEMEL ETÜDÜ RAPORU

Download | 201 | More



UŞAK MERKEZ, KEMAL ÖZ TOPLU KONUT ALANI JEOLJİK – JEOTEKNİK ETÜT RAPORU

Download | 81 | More



Yalova İli, Kirazlı Bölgesi İmar Planı Revizyonuna Esas Jeolojik - Jeoteknik Etüt Raporu

Download | 407 | top 4% | More



VAN İLİ KEVENLİ BÖGESİ TOPLU KONUT ALANI JEOLJİK - JEOTEKNİK ETÜT RAPORU



ZONGULDAK İLİ İMAR PLANINA ESAS JEOLojİK – JEOFİZİK - JEOTEKNİK ETÜT RAPORU

Download | 1,296 | top 2% | More



EGE ÇÖKÜNTÜ ALANINDA SON 20 YIL SÜRESİNCE OLUŞMUŞ VE OLUŞMAYA DEVAM EDEN YÜZEY DEFORMASYONLARI DEPREMBİLİMCİLERE NE SÖYLEMEYE ÇALIŞIYOR ?

Download | 51 | More



Batı Anadolu Bölgesi'nde Yüzeyde Gözlenen Yarıklar Deprem Kırıkları mı? Yakın Gelecekteki Olası Büyük Bir Depremin Habercisi mi? Zemin Yenilmeleri mi? Örnek Çalışma: Ödemiş-Kınık-Eber-Burdur (TJK-2003; PPT)

Download | 109 | More



SÖKE (AYDIN) FEVZİPAŞA MAHALLESİ YÜZEY DEFORMASYONLARI JEOLojİK ETÜT RAPORU (05.05.2009)

Download | 65 | More



AYDIN ili, SÖKE İlçesi, Fevzipaşa Mahallesi Kömür İşletmeleri sahası civarında yüzeyde meydana gelen zemin deformasyonları

Download | 157 | More



KINIK'DA YÜZEYDE OLUŞAN DEFORMASYONLARIN OLUŞUM MEKANİZMASI

Download | 28 | More